

FELICE SACCHI Geologo
Ordine dei Geologi della Lombardia n° 367
Via Molino 54/A - 27010 San Zenone Po (PV)
Tel. 0382/79326 - E-mail: gheos-fs@libero.it

COMUNE DI
VILLANTERIO
Provincia di Pavia

STUDIO GEOLOGICO DEL
TERRITORIO COMUNALE

Legge Regionale 12/05, DGR 9/2616 del 30/11/2010

S C H E D E D E I P O Z Z I

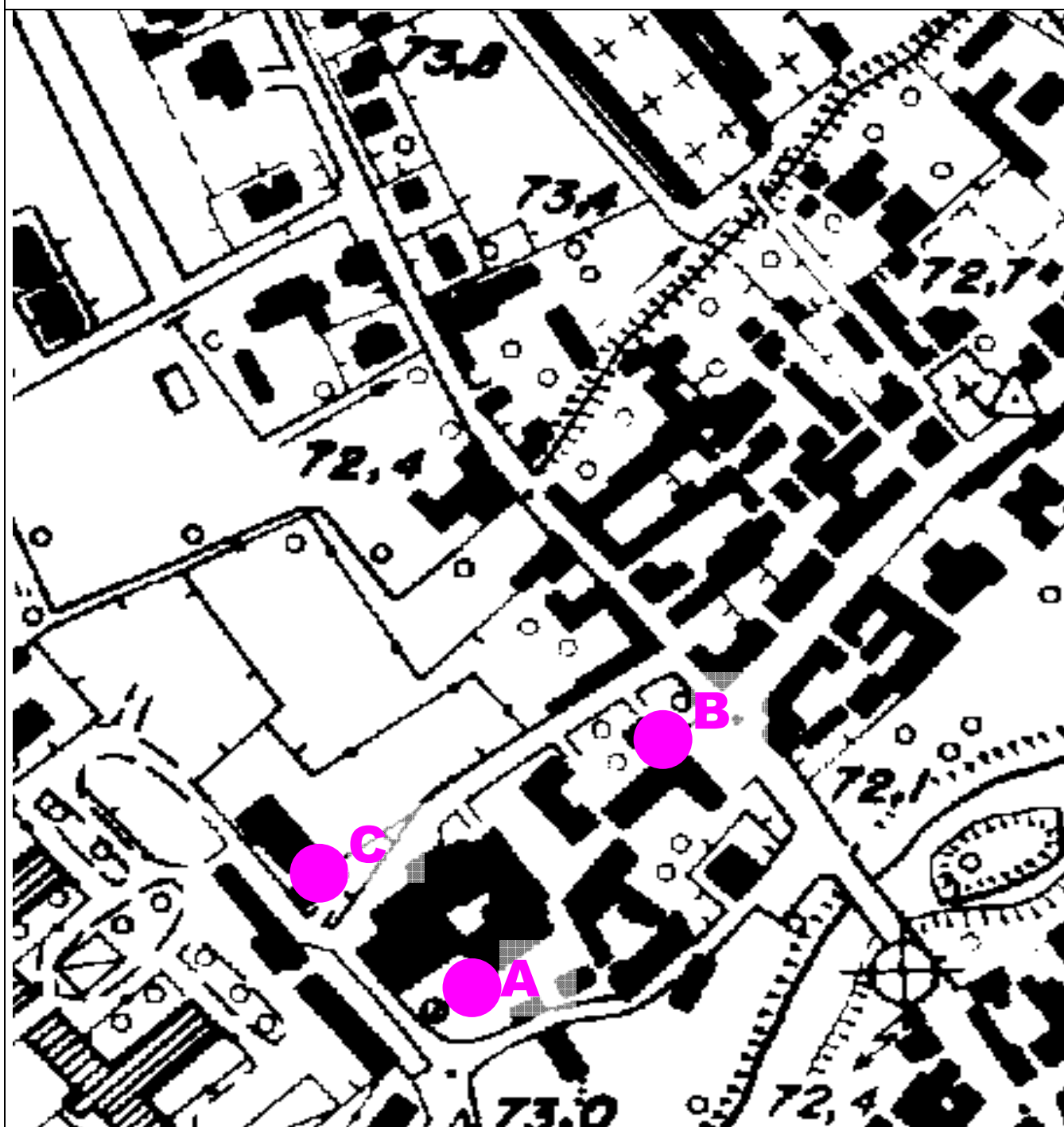
APRILE 2013



DATI IDENTIFICATIVI
SCHEDA PER IL CENSIMENTO POZZI

n° di riferimento e denominazione	A	
Cod Arpa	PO0181800U0001	
Località	Piazza municipio	
Comune	Villanterio	
Provincia	Pavia	
Sezione CTR	B7D3	
Coordinate chilometriche Gauss Boaga (da CTR)	Latitudine 1528242,67	Longitudine 5007127,72
Quota (m s.l.m.)	74	
Profondità (m da p.c.)	70	

UBICAZIONE POZZO (STRALCIO CTR) NON IN SCALA




DATI CARATTERISTICI DELL'OPERA

Proprietario	Comune di Villanterio
Ditta Esecutrice	Negretti S.r.l.
Anno	1974
Stato	
Attivo	X
Disuso	
Cementato	
Altro	
Tipologia utilizzo	Potabile
Portata estratta (mc/a e lt/sec)	--

SCHEMA DI COMPLETAMENTO

Tubazioni [vedere stratigrafia allegata](#)

Setti impermeabili [vedere stratigrafia allegata](#)
STRATIGRAFIA

Vedere stratigrafia allegata

SERIE STORICHE SOGGIACENZA E PARAMETRI IDROGEOLOGICI

Non presenti

IDROCHIMICA

Data	pH	Conducibilità	calcio	azoto ammoniacale	azoto nitrico	azoto nitroso
22/08/2002	7,2	250		0,11	<1	<0,01
18/06/2003	7,6	205		0,17	<1	<0,01

Data	durezza tot	residuo fisso	ferro	manganese	magnesio	arsenico
22/08/2002	11	165	159	90		
18/06/2003	11	154	160	99		

Data	solforati	organo alogenati	triellina	tetralina	atrazina	bentazone
22/08/2002			<1	<1	<0,01	<0,01
18/06/2003	<1		<1	<1	<0,01	<0,01

Data	molinate
22/08/2002	<0,01
18/06/2003	<0,01

PERIMETRAZIONE DELLE AREE DI SALVAGUARDIA
CRITERI DI PERIMETRAZIONE (AREA DI RISPETTO)

geometrico	200 m (vedi carta dei vincoli e di sintesi)	temporale		idrogeologico	
data del provvedimento di autorizzazione		-----			

**DATI IDENTIFICATIVI
SCHEDA PER IL CENSIMENTO DEI POZZI**

n° di riferimento e denominazione	B	
Cod Arpa	PO0181800U0002	
Località	Piazza municipio	
Comune	Villanterio	
Provincia	Pavia	
Sezione CTR	B7D3	
Coordinate chilometriche Gauss Boaga (da CTR)	Latitudine 1528306,14	Longitudine 5007211,61
Quota (m s.l.m.)	73	
Profondità (m da p.c.)	51	

UBICAZIONE POZZO (STRALCIO CTR) NON IN SCALA




DATI CARATTERISTICI DELL'OPERA

Proprietario	Comune di Villanterio
Ditta Esecutrice	Negretti S.r.l.
Anno	1982
Stato	
Attivo	X
Disuso	
Cementato	
Altro	
Tipologia utilizzo	Potabile
Portata estratta (mc/a e lt/sec)	--

SCHEMA DI COMPLETAMENTO

Tubazioni [vedere stratigrafia allegata](#)

Setti impermeabili [vedere stratigrafia allegata](#)
STRATIGRAFIA

Vedere stratigrafia allegata

SERIE STORICHE SOGGIACENZA E PARAMETRI IDROGEOLOGICI

Non presenti

IDROCHIMICA

Data	pH	Conducibilità	calcio	azoto ammoniacale	azoto nitrico	azoto nitroso
22/08/2002	7,2	250		0,12	1	<0,01
18/06/2003	7,7	205		0,16	<1	<0,01

Data	durezza tot	residuo fisso	ferro	manganese	magnesio	arsenico
22/08/2002	11	165	164	93		
18/06/2003	12	154	162	102		

Data	solfati	organo alogenati	triellina	tetralina	atrazina	bentazone
22/08/2002			<1	<1	<0,01	<0,01
18/06/2003	<1		<1	<1	<0,01	<0,01

Data	molinate
22/08/2002	<0,01
18/06/2003	<0,01

PERIMETRAZIONE DELLE AREE DI SALVAGUARDIA

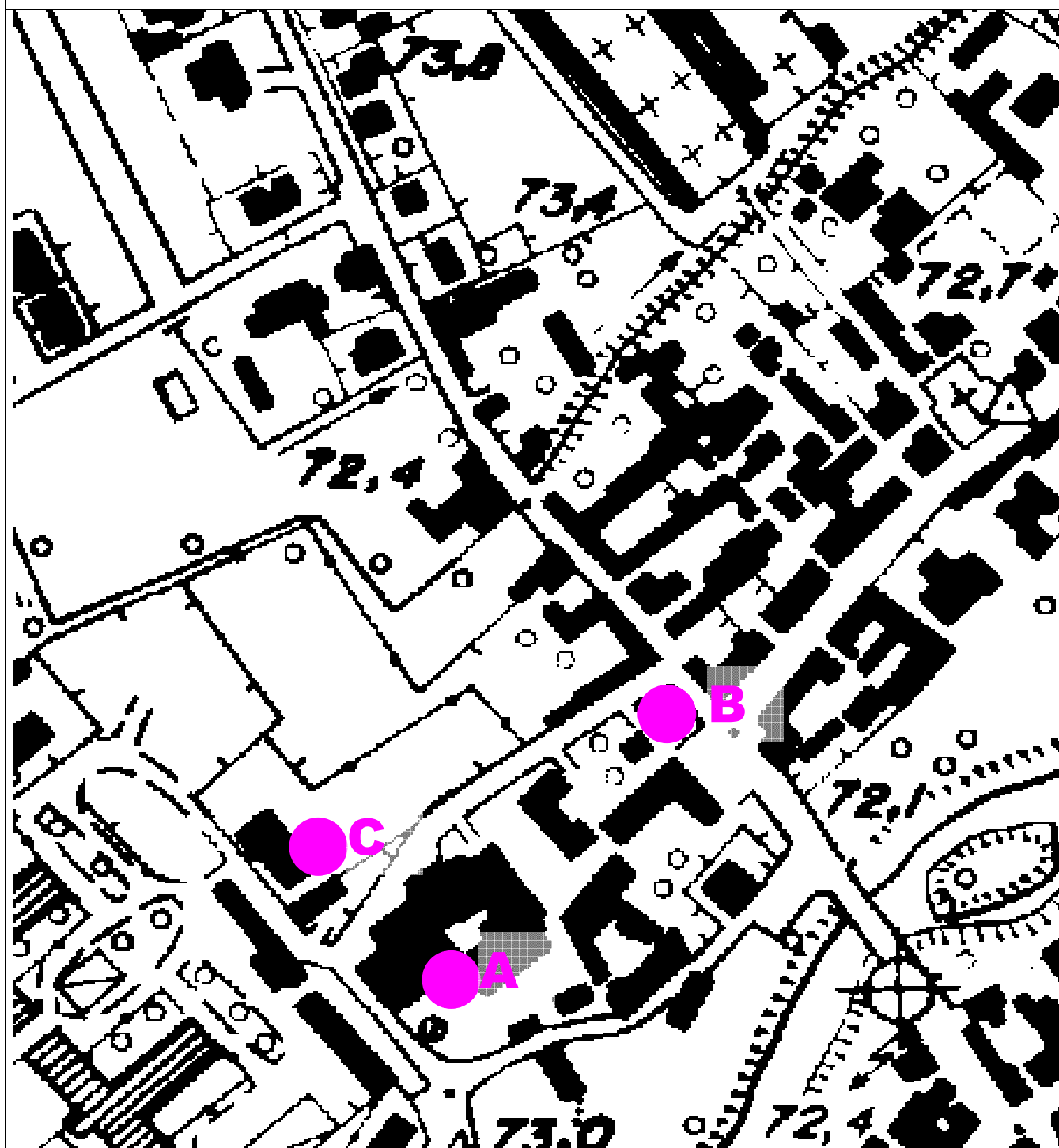
CRITERI DI PERIMETRAZIONE (AREA DI RISPETTO)					
geometrico	200 m (vedi carta dei vincoli e di sintesi)	temporale		idrogeologico	
data del provvedimento di autorizzazione		-----			

DATI IDENTIFICATIVI

**SCHEDA PER IL CENSIMENTO DEI POZZI**

n° di riferimento e denominazione	C	
Località	Via Novara	
Comune	Villanterio	
Provincia	Pavia	
Sezione CTR	B7D3	
Coordinate chilometriche Gauss Boaga (da CTR)	Latitudine 1528192,20	Longitudine 5007178,03
Quota (m s.l.m.)	73.7	
Profondità (m da p.c.)	70	

UBICAZIONE POZZO (STRALCIO CTR) NON IN SCALA



**DATI CARATTERISTICI DELL'OPERA**

Proprietario	Comune di Villanterio
Ditta Esecutrice	Negretti S.r.l.
Anno	2007
Stato	
Attivo	X
Disuso	
Cementato	
Altro	
Tipologia utilizzo	Potabile
Portata estratta (mc/a e lt/sec)	--

SCHEMA DI COMPLETAMENTO

Tubazioni [vedere stratigrafia allegata](#)
Setti impermeabili [vedere stratigrafia allegata](#)

STRATIGRAFIA

Vedere stratigrafia allegata

SERIE STORICHE SOGGIACENZA E PARAMETRI IDROGEOLOGICI

Non presenti

IDROCHIMICA

Non presente

PERIMETRAZIONE DELLE AREE DI SALVAGUARDIA

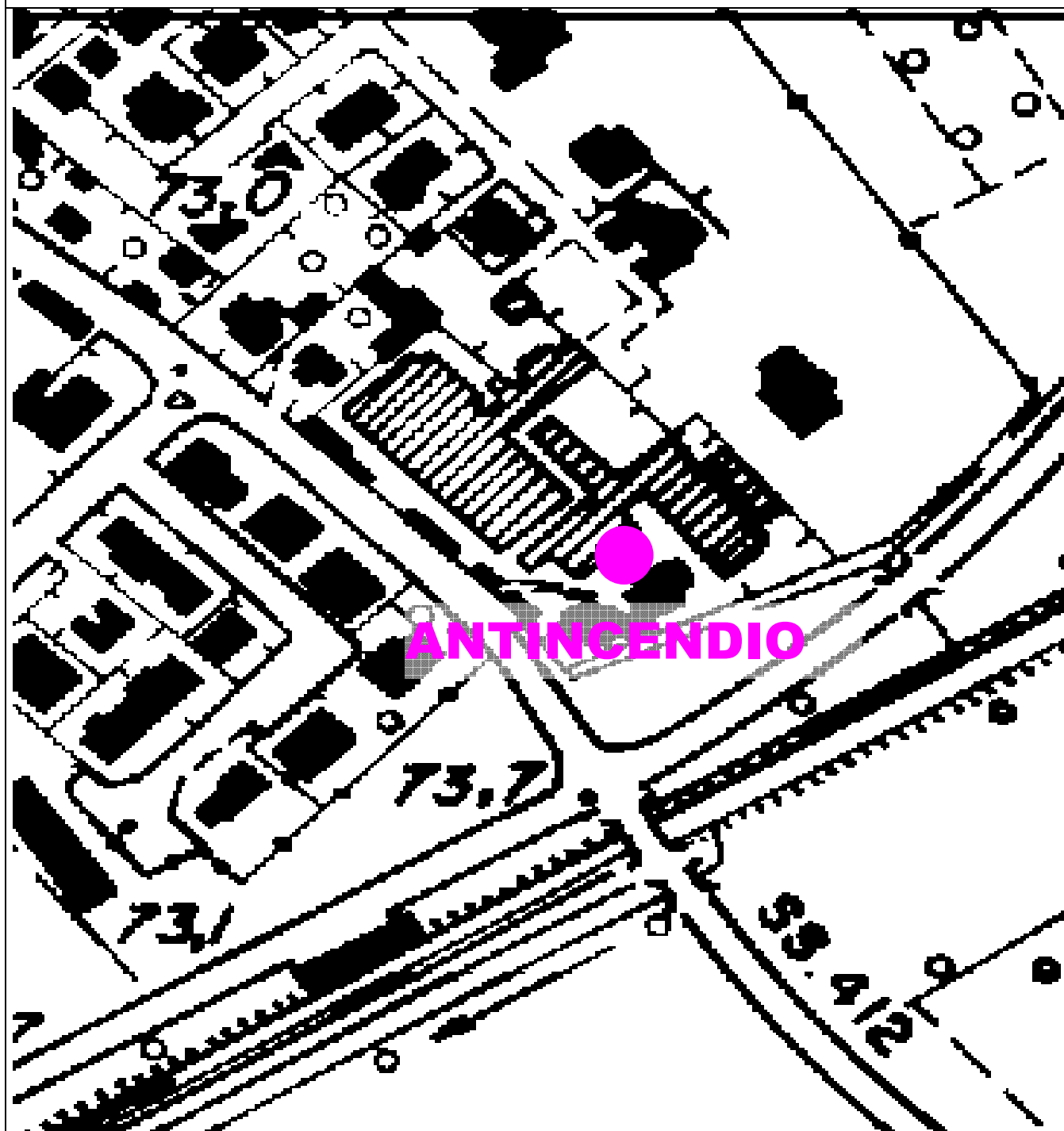
CRITERI DI PERIMETRAZIONE (AREA DI RISPETTO)					
geometrico	200 m (vedi carta dei vincoli e di sintesi)	temporale		idrogeologico	
data del provvedimento di autorizzazione		-----			

DATI IDENTIFICATIVI

**SCHEDA PER IL CENSIMENTO DEI POZZI**

n° di riferimento e denominazione	Antincendio	
COD POZZO	018180-00002	
Località		
Comune	Villanterio	
Provincia	Pavia	
Sezione CTR	B7D3	
Coordinate chilometriche Gauss Boaga (da CTR)	Latitudine 1528780	Longitudine 5006822
Quota (m s.l.m.)	74.3	
Profondità (m da p.c.)	62	

UBICAZIONE POZZO (STRALCIO CTR) NON IN SCALA



**DATI CARATTERISTICI DELL'OPERA**

Proprietario	
Ditta Esecutrice	
Anno	1949
Stato	
Attivo	X
Disuso	
Cementato	
Altro	
Tipologia utilizzo	Antincendio
Portata estratta (mc/a e lt/sec)	--

SCHEMA DI COMPLETAMENTO

Tubazioni

Setti impermeabili

STRATIGRAFIA

Vedere stratigrafia allegata

SERIE STORICHE SOGGIACENZA E PARAMETRI IDROGEOLOGICI

Non presenti

IDROCHIMICA

Non presente

PERIMETRAZIONE DELLE AREE DI SALVAGUARDIA

CRITERI DI PERIMETRAZIONE (AREA DI RISPETTO)

geometrico		temporale		idrogeologico	
data del provvedimento di autorizzazione		-----			